



Sviluppo Rurale  
Piemonte 2023-2027

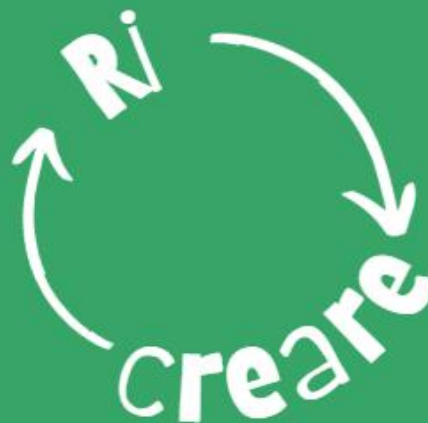


VALLI DI LANZO  
CERONDA  
CASTERNONE

**LANZO | Graies Hub**  
**4 DICEMBRE 2025 | ORE 17.30**

GAL VALLI DI LANZO, CERONDA E CASTERNONE

**SPAZI PUBBLICI DA**



**Cofinanziato  
dall'Unione Europea**



**REGIONE  
PIEMONTE**



Sviluppo Rurale  
Piemonte 2023-2027

**LEADER**

Sviluppo guidato dalle comunità locali



## 17.30 | INTRODUZIONE AI LAVORI

Claudio Amateis (Presidente del GAL) e Mario Poma (Direttore del GAL)

## 17.40 | RISULTATI DELL'AZIONE DI ACCOMPAGNAMENTO «Spazi pubblici da Ri-Creare»: LE LINEE GUIDA

Andrea Camarlinghi, Floriana Canalia - CO.R.IN.TE.A Soc. Coop.

## 17.55 | PRESENTAZIONE DEL BANDO SRD07 - Azione 5 Interventi su infrastrutture ricreative pubbliche

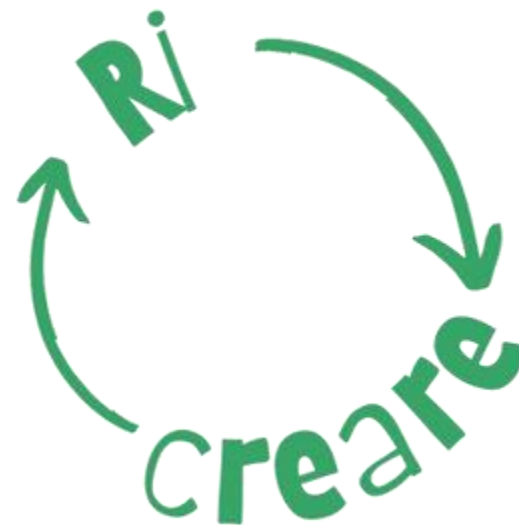
Erica Meneghin (Referente tecnico progetti di sviluppo locale del GAL)

## 18.15 | DOMANDE E RISPOSTE DAL PUBBLICO

## 18.40 | SALUTI CONCLUSIVI



# SPAZI PUBBLICI DA



**RISULTATI DELL'AZIONE DI ACCOMPAGNAMENTO «Spazi pubblici da Ri-Creare»: LE LINEE GUIDA**



Sviluppo Rurale  
Piemonte 2023-2027

# CORINTEA SOC. COOP.



Attività di assistenza ed accompagnamento tecnico al GAL Valli di Lanzo, Ceronda e Casternone per lo svolgimento della attività A.3.c) “Spazi pubblici da ri-creare”, prevista nell’ambito della SSL “CLIC-Comunità Legno innovazione Competenze”.

## Contatti:

Andrea Camarlinghi | [a.camarlinghi@corintea.it](mailto:a.camarlinghi@corintea.it) | 338 165 9699

Floriana Canalia | [f.canalia@corintea.it](mailto:f.canalia@corintea.it) | 3393218987

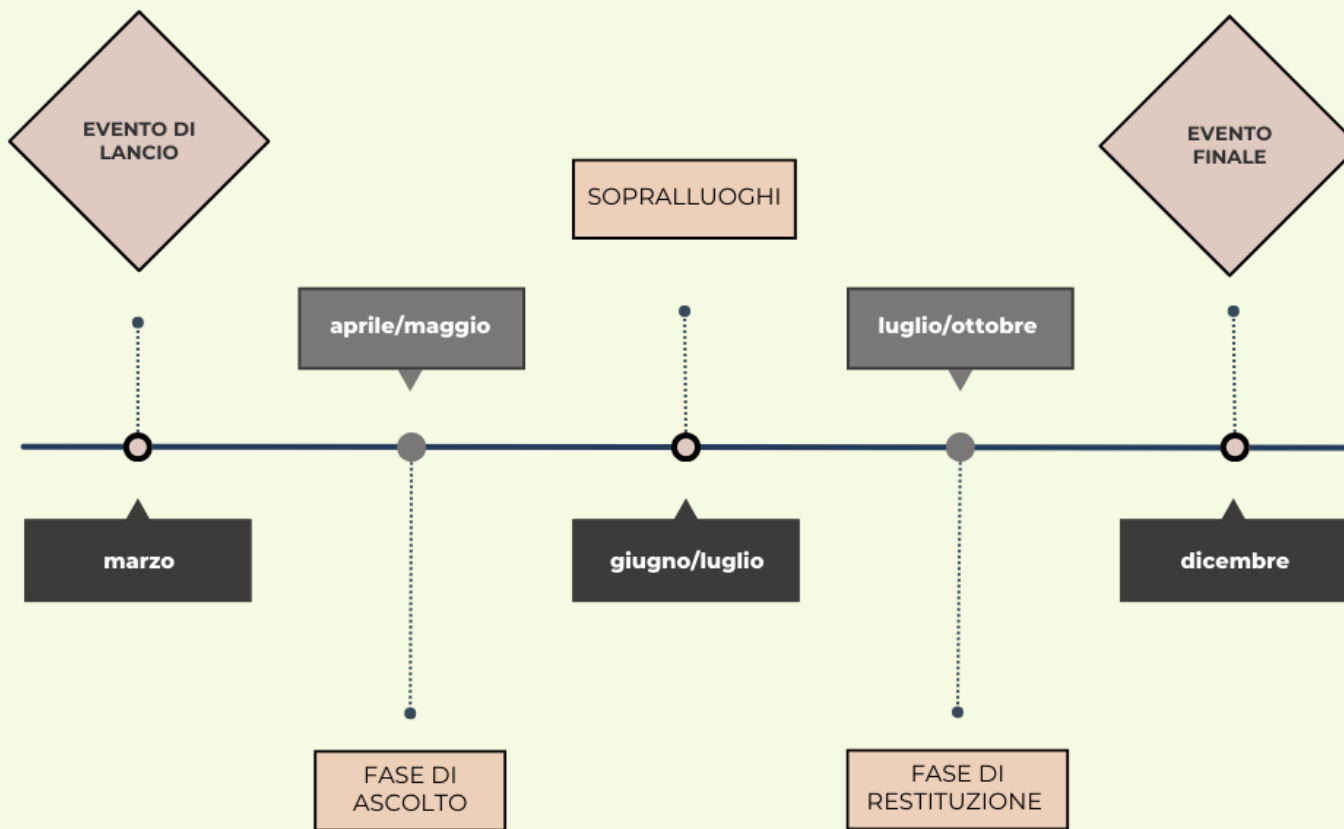
## Sito web:

[www.corintea.it](http://www.corintea.it)





# FASI DEL PERCORSO





## FASE DI ASCOLTO

- Interviste con i portatori di interesse
- Questionario rivolto ad alcune scuole secondarie di primo grado e superiori del territorio
- Questionario rivolto ai Comuni del GAL





# Le interviste con gli stakeholders

11 interviste ai portatori di interesse individuati dal GAL (rappresentanti degli enti pubblici, associazioni e cooperative del terzo settore, dirigenti scolastici e professionisti del territorio)

<b>Unione Montana Valli di Lanzo, Ceronda e Casternone</b>	Franca	Vivenza	Delegata della Presidente	1 aprile 2025
<b>Unione Montana Alpi Graie</b>	Daniela	Majrano	Presidente	8 aprile 2025
<b>Comune di Lanzo</b>	Fabrizio	Vottero Bernardina	Sindaco	1 aprile 2025
<b>Comune di Condove</b>	Jacopo	Suppo	Sindaco	4 aprile 2025
<b>Consulta per le persone in difficoltà (CPD)</b>	Gianni	Ferrero	Direttore	4 aprile 2025
<b>Consorzio Operatori Turistici Valli di Lanzo</b>	Livio	Barello	Direttore	2 aprile 2025
<b>Portavoce zona omogenea 7 - Ciriacese-Valli di Lanzo</b>	Loredana	Devietti	Sindaca di Ciriè	10 aprile 2025
<b>Coop. Sociale Crisalide</b>	Manuela	Barboni	Presidente	2 aprile 2025
<b>Istituto d'Istruzione Superiore "Federico Albert"</b>	Giorgio Vincenzo	Milissale	Dirigente	27 marzo 2025
<b>Professionista del territorio</b>	Mauro	Vottero	Presidente Valliadi	4 aprile 2025
<b>Istituto comprensivo Statale Leonardo Murialdo di Ceres</b>	Rosalia	Buffa	Dirigente	8 aprile 2025



# Questionario alle scuole

**Istituto d'Istruzione Superiore  
Federico Albert**

Scuole secondarie di primo grado dei  
comuni di **Ceres e Viù**, attraverso  
l'**Istituto comprensivo Statale  
Leonardo Murialdo di Ceres**

**gal** VALLI DI LANZO  
CERONDA  
CASTERNONE

**SPAZI PUBBLICI DA**

**Ri**

**create**

GAL VALLI DI LANZO,  
CERONDA E  
CASTERNONE

**QUESTIONARIO  
PER LE SCUOLE**

INQUADRA IL QR CODE PER COMPILARE IL QUESTIONARIO SUGLI SPAZI  
RICREATIVI DEL TUO TERRITORIO

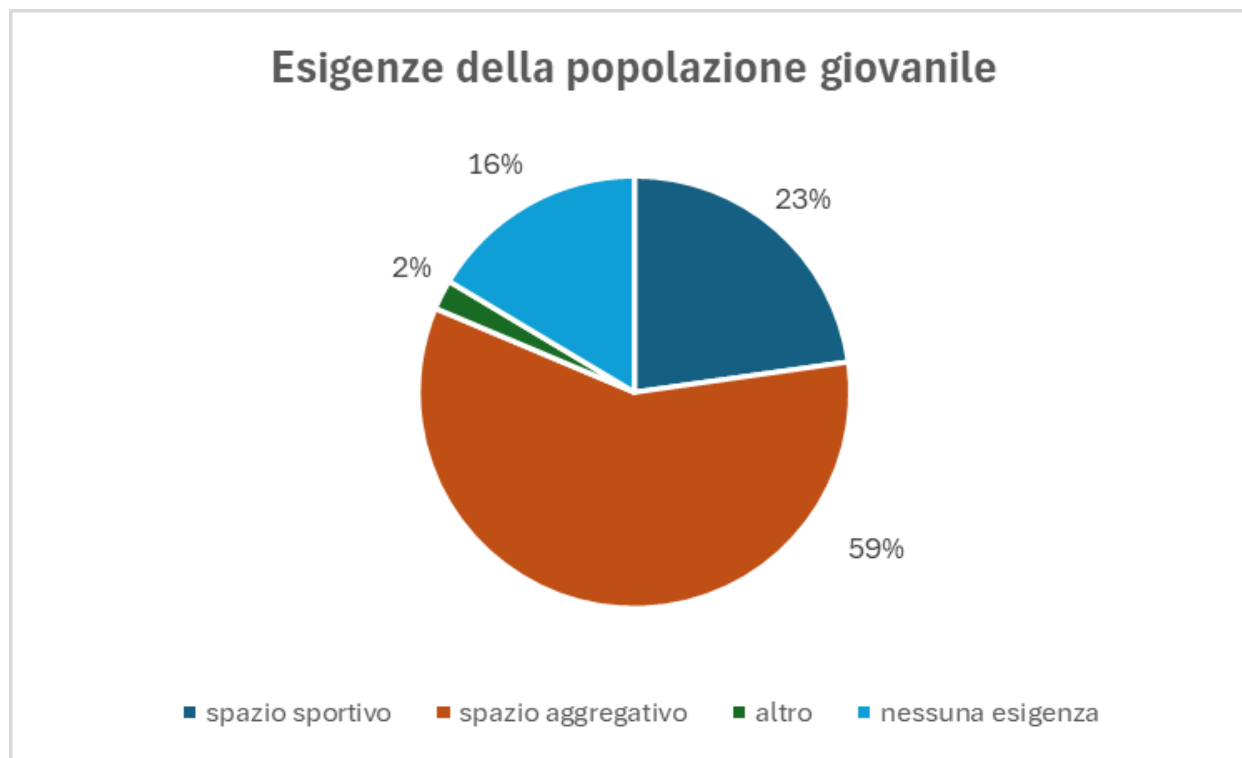


# Questionario alle scuole: i risultati

- **167 risposte:** 63% dall'IIS Federico Albert, 36% dall'Istituto comprensivo L. Murialdo
- la **fascia dai 13 anni ai 18 anni** è quella da cui sono pervenute più risposte al questionario (tot 110)
- **Attività desiderate:** praticare sport, svolgere attività laboratoriali (scientifiche, artistiche, linguistiche ecc), guardare film, incontrare amici



## Questionario alle scuole: i risultati



- **59% spazi di tipo aggregativo e di socializzazione**
- **23% spazi sportivi**
- 10% soddisfatto dell'attuale offerta e 2% indica altro nel questionario



## Questionario ai Comuni

- individuazione, da parte di ciascun Comune, di un **sito di interesse prioritario** che è stato poi oggetto di un sopralluogo specifico
- **mappatura delle infrastrutture ricreative pubbliche presenti** sul territorio, sulla base del questionario e analisi dei siti istituzionali:

**148**, di cui:

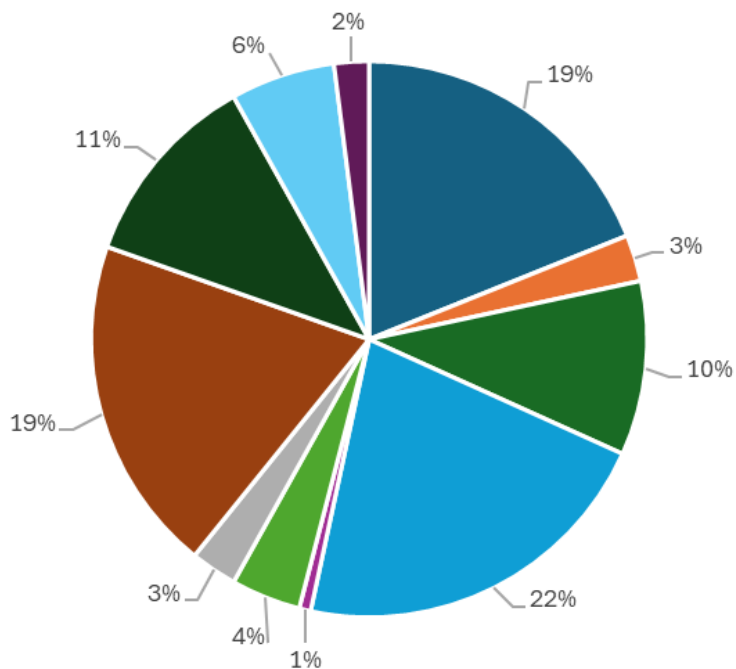
28 biblioteche comunali, 32 impianti sportivi outdoor,  
29 scuole dell'infanzia, 17 spazi di aggregazione e socializzazione,  
15 impianti sportivi indoor, 9 spazi per attività laboratoriali,  
6 parchi pubblici, 4 piste da pattinaggio su ghiaccio,  
4 percorsi vita/ bike park/ pump track/ skatepark, 1 parco avventura  
3 spazi per servizi educativi per la prima infanzia.

- creazione **data base**



# Questionario ai Comuni

Infrastrutture pubbliche di tipo ricreativo



- biblioteche comunali
- percorsi vita/ bike park/ pump track/ skatepark
- impianti sportivi indoor
- impianti sportivi outdoor
- parco avventura
- parchi pubblici
- piste da pattinaggio su ghiaccio
- scuole dell'infanzia
- spazi di aggregazione e socializzazione
- spazi per attività laboratoriali
- spazi per servizi educativi per la prima infanzia



## SOPRALLUOGHI

- Sopralluoghi presso le infrastrutture ricreative indicate dai Comuni
- Creazione WebGIS





# Sopralluoghi effettuati





## Scheda rilevazione

- **Stato attuale dello spazio**, sia per quanto riguarda eventuali **edifici**, sia per quanto riguarda le **aree esterne e gli spazi pertinenziali**
- **Accessibilità degli spazi**
- **Bacino di utenza**
- **Target della popolazione di riferimento**
- **Modalità di gestione**
- Raccolta delle **idee progettuali potenzialmente candidabili**



# WebGIS

- Piattaforma interattiva e web-based finalizzata a **supportare i processi decisionali di pianificazione e progettazione territoriale del GAL.**  
([https://gdonatisarti.com/webgis/GAL\\_VdL/index.html](https://gdonatisarti.com/webgis/GAL_VdL/index.html))
- L'obiettivo principale del WebGIS è quello di fornire uno **strumento per l'analisi spaziale dei punti di interesse (POI) e della popolazione raggiungibile**, con particolare attenzione alle specifiche fasce d'età di interesse strategico.

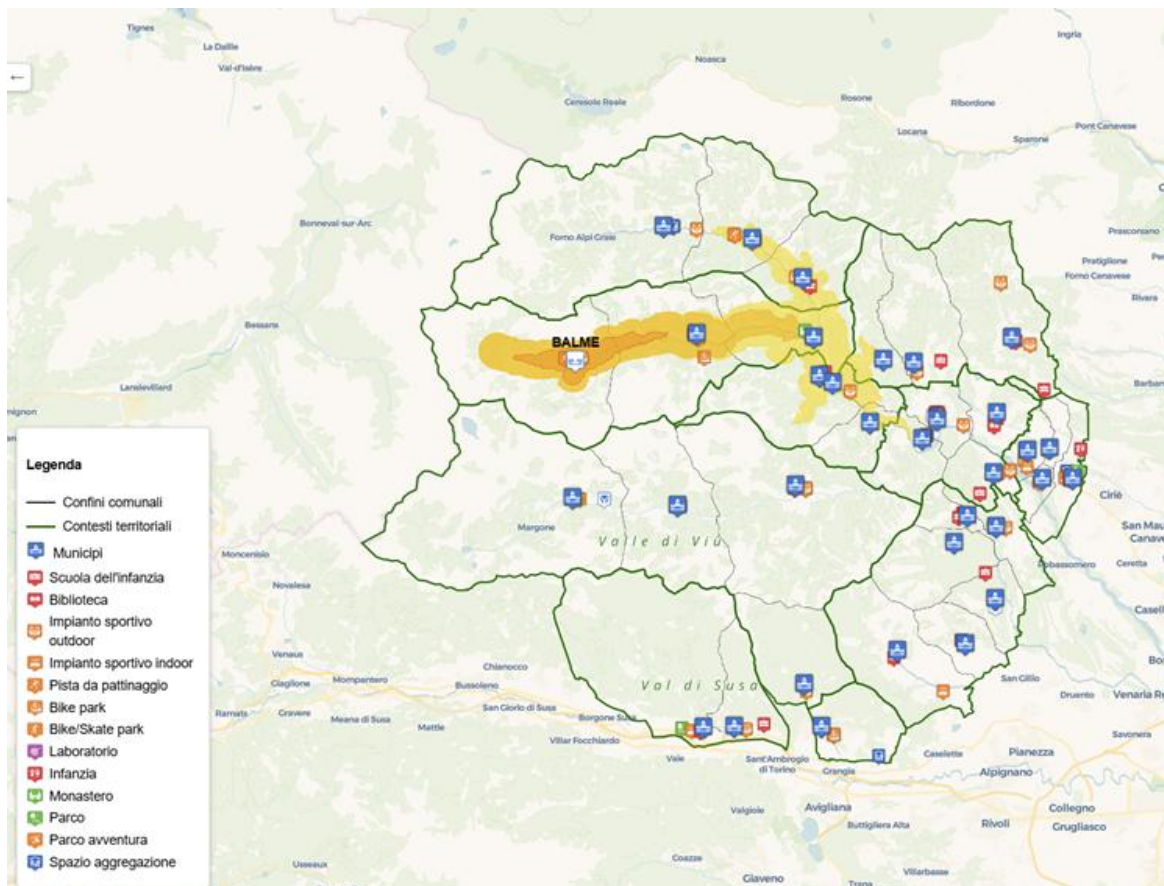
## Mappa interattiva





# WebGIS

Cliccando su un Comune è possibile visualizzare le aree di accessibilità rappresentate da isocrone calcolate sui **tempi di percorrenza stradale** pari a **10, 25 e 40 minuti**:





# WebGis: come funziona

**Comuni raggiungibili:**  
elenco dei Comuni che ricadono  
all'interno delle tre fasce  
temporali (10, 25, 40 minuti)

## BALME

### Comuni raggiungibili ▼

#### Comuni raggiungibili in 10 minuti (2)

Ala di Stura, Balme

#### Comuni raggiungibili in 25 minuti (3)

Ala di Stura, Balme, Ceres

#### Comuni raggiungibili in 40 minuti (10)

Ala di Stura, Balme, Cantoira, Ceres, Chialamberto, Germagnano, Mezenile, Monastero di Lanzo, Pessinetto, Traves



# WebGis: come funziona

**POI raggiungibili:**  
elenco dei punti di interesse  
raggiungibili entro i medesimi  
intervalli di percorrenza

## Punti di interesse (POI) raggiungibili ▼

### POI raggiungibili in 10 minuti (9)

**Aia di Stura (5):** Scuola dell'infanzia: L'Agrifoglio, Impianto sportivo outdoor: Area sportiva outdoor, Impianto sportivo indoor: Palafrasca, Pista da pattinaggio: Pattinaggio "La Giaseri", Bike park : Alpibei bike park

**Balme (4):** Pista da pattinaggio: Cantiere pattinaggio - Località La Ghieri, Impianto sportivo outdoor: Campo multisport - Località Albaron , Biblioteca: Biblioteca comunale , Spazio di aggregazione e socializzazione: La Piutà

### POI raggiungibili in 25 minuti (13)

**Aia di Stura (5):** Scuola dell'infanzia: L'Agrifoglio, Impianto sportivo outdoor: Area sportiva outdoor, Impianto sportivo indoor: Palafrasca, Pista da pattinaggio: Pattinaggio "La Giaseri", Bike park : Alpibei bike park

**Balme (4):** Pista da pattinaggio: Cantiere pattinaggio - Località La Ghieri, Impianto sportivo outdoor: Campo multisport - Località Albaron , Biblioteca: Biblioteca comunale , Spazio di aggregazione e socializzazione: La Piutà

**Ceres (4):** Impianto sportivo outdoor: Campa da calcio a 5, pallavolo e basket , Impianto sportivo indoor: Palestra di arrampicata, Biblioteca: Biblioteca Ceres "Melissa" , Scuola dell'infanzia: Scuola dell'infanzia di Ceres

### POI raggiungibili in 40 minuti (37)

**Aia di Stura (5):** Scuola dell'infanzia: L'Agrifoglio, Impianto sportivo outdoor: Area sportiva outdoor, Impianto sportivo indoor: Palafrasca, Pista da pattinaggio: Pattinaggio "La Giaseri", Bike park : Alpibei bike park

**Balme (4):** Pista da pattinaggio: Cantiere pattinaggio - Località La Ghieri, Impianto sportivo outdoor: Campo multisport - Località Albaron , Biblioteca: Biblioteca comunale , Spazio di aggregazione e socializzazione: La Piutà

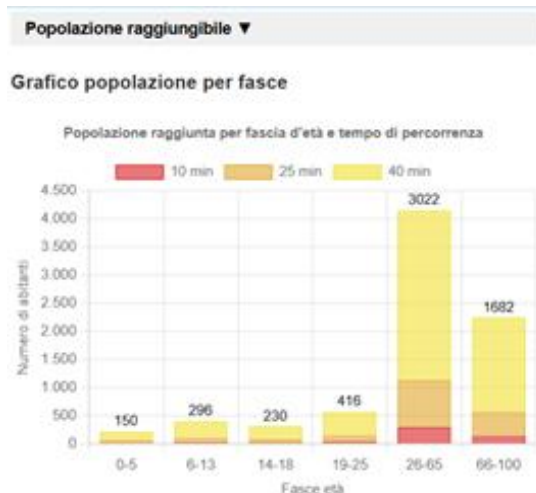


# WebGis: come funziona

## Popolazione raggiungibile per fasce di età:

stima della popolazione residente intercettata nelle tre soglie temporali, suddivisa nelle seguenti classi demografiche:

- 0-5 anni
- 6-13 anni
- 14-18 anni
- 19-25 anni
- 26-65 anni
- 66-100 anni



### 0-5 anni

Totale complessivo: 150 abitanti

10 minuti: 21 abitanti ▼

25 minuti: 46 abitanti ▼

40 minuti: 150 abitanti ▼

### 6-13 anni

Totale complessivo: 296 abitanti

10 minuti: 33 abitanti ▼

25 minuti: 74 abitanti ▼

40 minuti: 296 abitanti ▼

### 0-5 anni

Totale complessivo: 150 abitanti

10 minuti: 21 abitanti ▲

Comune	Popolazione
Ala di Stura	20
Balme	1

25 minuti: 46 abitanti ▲

Comune	Popolazione
Ala di Stura	20
Balme	1
Ceres	25

40 minuti: 150 abitanti ▲

Comune	Popolazione
Ala di Stura	20
Balme	1
Cantoira	21
Ceres	25
Chialamberto	6
Germagnano	28
Mezzenile	14
Monastero di Lanzo	8
Pessinetto	15
Traves	12



## FASE DI RESTITUZIONE

- Report Linee guida per il Bando SRD07 – Azione 5
- WebGIS





# Restituzione dell'indagine: Esigenze trasversali

## ➤ Spazi di Aggregazione e Socializzazione per i giovani

Emerge la necessità di luoghi sicuri, accessibili e possibilmente polifunzionali dove i giovani possano incontrarsi, studiare, socializzare e svolgere attività ricreative, soprattutto in orari extra-scolastici e in attesa dei trasporti.

## ➤ Spazi Polifunzionali (sport, cultura, eventi, turismo)

La polifunzionalità come un modo per ottimizzare l'utilizzo degli spazi e rispondere a diverse esigenze della comunità, rivolgendosi a tutti i target senza esclusioni.

## ➤ Spazi funzionali all'attività sportiva al chiuso e all'aperto

## ➤ Spazi di aggregazione e socializzazione per la popolazione anziana e incontri intergenerazionali

Emerge la necessità di spazi che favoriscano la socializzazione degli anziani e la creazione di momenti di scambio, confronto e dialogo con le nuove generazioni.



## Restituzione dell'indagine: indicazioni emerse

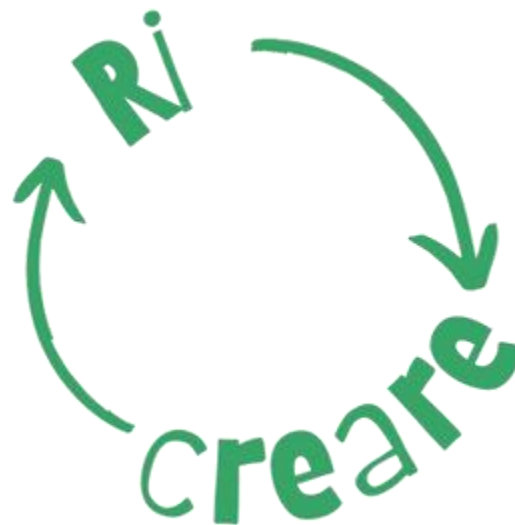
- **Spazio pienamente accessibile e usufruibile da tutte le persone**, in linea con quanto già definito nel Codice Etico del Turismo accessibile, sottoscritto dal GAL Valli di Lanzo, Ceronda e Casternone, dal Gal Valli del Canavese e dal Gal Montagne Biellesi.

Questo implica, al di là del rispetto degli obblighi normativi, la necessità di creare luoghi inclusivi, progettati per rispondere pienamente alle esigenze di accessibilità sia fisica che cognitiva.

- **Riuso e recupero dell'esistente**
- **Progetti con valenza sovracomunale**
- **Collaborazioni con realtà operanti sul territorio**



**SPAZI PUBBLICI  
DA**



**PRESENTAZIONE DEL BANDO SRD07 - Azione 5 Interventi su  
infrastrutture ricreative pubbliche**



## ***Cosa si può fare?***

Realizzazione, adeguamento e/o ampliamento di:

- strutture e impianti **per attività sportive all'aperto e al chiuso**, a potenziamento dell'offerta attuale;
- strutture e locali **a servizio della popolazione giovanile** residente, come spazi polifunzionali, centri ricreativi e di aggregazione per giovani, spazi per attività ludiche e laboratoriali, ecc.;
- strutture e locali destinati a **spazi di aggregazione e socializzazione per la popolazione anziana**, come ad esempio centri polifunzionali per la popolazione adulta residente e per i turisti.

***Contributo GAL:*** 90% su spesa ammissibile

- ***Apertura:*** 9 dicembre 2025
- ***Scadenza:*** 31 marzo 2026
  
- ***Spesa massima ammissibile*** è pari a € 100.000,00
- ***Spesa minima ammissibile*** è pari a € 30.000,00



Principio di selezione	Criterio di selezione	Specifiche
A. LOCALIZZAZIONE TERRITORIALE	A.1 - Intermodalità con mezzi pubblici sulla base della localizzazione dell'investimento	<p>L' intervento è raggiungibile con i mezzi pubblici (distanza massima delle fermate e/o della stazione ferroviaria calcolati su GoogleMaps in modalità "camminata")</p> <p><u>&lt; 500 metri: 5p.ti</u> 500-800 metri: 3p. ti &gt;800 metri: 0 p.ti</p>
B. FINALITA' SPECIFICHE DELL'INTERVENTO	B.1 - Finalità specifiche dell'investimento	<ul style="list-style-type: none"><li>• Realizzazione, adeguamento e/o ampliamento di strutture e impianti per attività sportive all'aperto e al chiuso, a potenziamento dell'offerta attuale (a titolo esemplificativo e non esaustivo campi da basket/pallavolo, piastre polivalenti, campi da calcio a 5, calcio a 8, ecc.) <b>15 p.ti</b></li><li>• realizzazione, adeguamento e/o ampliamento di strutture e locali a servizio della popolazione giovanile residente, come spazi polifunzionali, centri ricreativi e di aggregazione per giovani, spazi per attività ludiche e laboratoriali, ecc. <b>10 p.ti</b></li><li>• realizzazione, adeguamento e/o ampliamento di strutture e locali destinati a spazi di aggregazione e socializzazione per la popolazione anziana, come ad esempio centri polifunzionali per la popolazione adulta residente e per i turisti <b>5 p.ti</b></li></ul> <p><b>I punteggi sono cumulabili</b></p>



Principio di selezione	Criterio di selezione	Specifiche
<b>C. PRIORITA' LEGATE ALLE RICADUTE TERRITORIALI DEGLI INVESTIMENTI</b>	C.1 - Ricaduta territoriale degli investimenti  Il criterio calcola il <b>bacino di popolazione residente</b> su cui potenzialmente ricadono gli investimenti (su dati popolazione residente Istat al 31/12/2024 ) <b>entro un tempo di raggiungibilità di 10 minuti in automobile</b> (rif.webgis)	Per le 3 casistiche: A. COMUNI con popolazione <= 1.500 abitanti (al 1 gennaio 2025) B. COMUNI con popolazione >1.500 abitanti e <= 3.500 abitanti (al 1 gennaio 2025) C. COMUNI con popolazione >3.500 abitanti (al 1 gennaio 2025)  investimenti che ricadono su un bacino di popolazione <b>giovanile</b> (0-25 anni): <ul style="list-style-type: none"><li>• superiore al 125% della popolazione giovanile media, 5 p.ti</li><li>• ricadente tra il 100% e il 125% , 4 p.ti</li><li>• tra il 75% e &lt;100% 2 p.ti</li><li>• tra il 50% e &lt;75% 1 p.to</li></ul> investimenti che ricadono su un bacino di popolazione <b>adulta</b> (26-65 anni): <ul style="list-style-type: none"><li>• superiore al 125% della popolazione adulta media, 5 p.ti</li><li>• ricadente tra il 100% e il 125% , 4 p.ti</li><li>• tra il 75% e &lt;100% 2 p.ti</li><li>• tra il 50% e &lt;75% 1 p.to</li></ul> investimenti che ricadono su un bacino di popolazione <b>anziana</b> (> 65 anni): <ul style="list-style-type: none"><li>• superiore al 125% della popolazione anziana media, 5 p.ti</li><li>• ricadente tra il 100% e il 125% , 4 p.ti</li><li>• tra il 75% e &lt;100% 2 p.ti</li><li>• tra il 50% e &lt;75% 1 p.to</li></ul> i punteggi sono cumulabili
	C.2 - Investimenti volti ad incrementare il livello di accessibilità e fruibilità <i>forall</i>	Il progetto prevede specifici investimenti volti ad incrementare l'accessibilità ispirata ai principi dell'Universal design, secondo le seguenti categorie:  1) <b>accessibilità senso-percettiva</b> (assicurare che l'informazione all'interno dello spazio candidato, che deve essere semplice e chiara, sia comunicata attraverso canali sensoriali diversi per essere comprensibile da persone con diverse abilità sensoriali), 2) <b>fruibilità dell'esperienza</b> (offrire molteplici mezzi di azione ed espressione per consentire a chiunque di interagire e svolgere le attività, indipendentemente dalle proprie abilità fisiche o motorie),  investimenti su una singola categoria 3 p.ti investimenti su 2 categorie 5 p.ti nessun investimento 0 p.ti



Principio di selezione	Criterio di selezione	Specifiche
<b>D. PRIORITÀ RELATIVE ALLE SOLUZIONI TECNICO PROGETTUALI ADOTTATE</b>	D.1 – <b>Qualità, completezza e sostenibilità</b> della descrizione delle modalità di <b>gestione</b>	Esauritiva 10 p.ti; Parzialmente esauritiva 5 p.ti; Non esauritiva 0 p.ti
	D.2 - <b>Integrazione</b> /complementarità dell'investimento con altre progettualità locali realizzate e/ in corso di realizzazione	L'investimento proposto integra/completa interventi realizzati/in corso di realizzazione negli ultimi 10 anni: -fino a 2 progetti 5 p.ti -oltre 2 progetti 10 p.ti
	D.3 - Priorità relative alle <b>soluzioni tecnico progettuali</b> adottate	Per investimenti che prevedono elementi innovativi e/o sostenibili, nei seguenti ambiti: <ul style="list-style-type: none"><li>• <b>efficienza energetica e ambientale</b> ( es. utilizzo di materiale a basso impatto ambientale o riciclati, adozioni di soluzioni per la resilienza climatica) 3 p.ti</li><li>• <b>innovazione tecnologica</b> (es. uso di sistemi di monitoraggio e digitalizzazione, smart building, sensoristica) 3 p.ti</li></ul> I punteggi sono cumulabili
	D.4 - Grado di <b>coerenza del progetto con la SSL e capacità di rispondere ai fabbisogni</b> individuati anche in termini di tipologia e qualità dei servizi offerti	Il progetto è pienamente coerente con i fabbisogni riportati nella SSL del GAL e con le evidenze emerse nell'ambito del percorso di accompagnamento "Spazi pubblici da Ri-Creare" (Azione di Accompagnamento A2.C): 12 p.ti  Il progetto è parzialmente coerente con i fabbisogni con i fabbisogni riportati nella SSL del GAL e con le evidenze emerse nell'ambito del percorso di accompagnamento "Spazi pubblici da Ri-Creare" (Azione di Accompagnamento A2.C): 6 p.ti
	D.5 - Chiarezza e completezza nella descrizione dei <b>contenuti del progetto</b>	Chiarezza ed esauritività degli elaborati progettuali, Ottima: 12 p.ti Buona: 8 p.ti Sufficiente: 4 p.ti



Principio di selezione	Criterio di selezione	Specifiche (eventuali note, esclusioni, formule di calcolo inerenti il criterio)
<b>E. SINERGIA CON LA STRATEGIA FORESTALE DEL GAL</b>	E.1 -Utilizzo del <b>legno di prossimità</b>	<p>Impiego di legno di prossimità: &gt;= al 10% del valore totale dell'intervento (escluse le spese tecniche).</p> <p>Si intende legno di prossimità il legno proveniente da boschi situati entro un raggio di 150 km in linea d'aria dalla sede dell'intervento.</p> <p>Il punteggio viene assegnato solo in caso di compilazione dell'Allegato VII</p>



# WebGis: esempio calcolo punteggio

## 1) Collocazione del Comune per popolazione

		TOT	0-5 anni	6-13 anni	14-18 anni	19-25 anni	26-65 anni	66-100 anni
Popolazione	BALME	99	1	9	5	3	57	24

## 2) Calcolo bacino di utenza della popolazione giovanile nel tempo di 10 minuti

### 0-5 anni

Totale complessivo: 150 abitanti

10 minuti: 21 abitanti ▼

### 6-13 anni

Totale complessivo: 296 abitanti

10 minuti: 33 abitanti ▼

### 14-18 anni

Totale complessivo: 230 abitanti

10 minuti: 24 abitanti ▼

### 19-25 anni

Totale complessivo: 416 abitanti

10 minuti: 43 abitanti ▼



# WebGis: esempio calcolo punteggio

## 2) Calcolo bacino di utenza popolazione giovanile nel tempo di 10 minuti

0-5 anni	6-13 anni	14-18 anni	19-25 anni	TOT
21	33	24	43	121

## 3) Collocazione rispetto la media del target

	≤ 1500	1501-3500	>3500
media popolazione giovanile	134	570	1.064
media popolazione adulta	355	1.379	2.578
media popolazione anziana	182	676	1.227



## WebGis: esempio calcolo punteggio

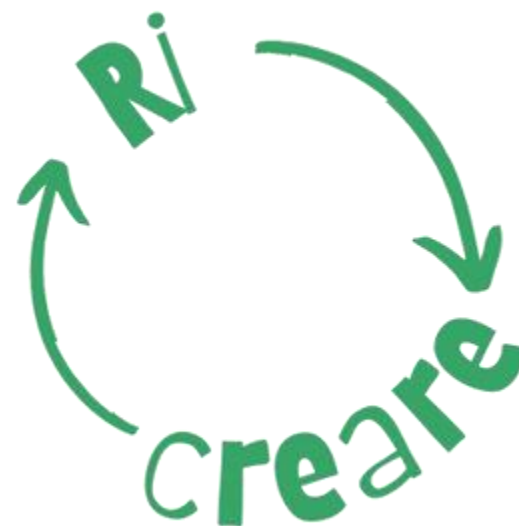
### 4) Calcolo per individuare quale punteggio prenderà il mio progetto con target popolazione giovanile

	Popolazione giovanile		
<b>Maggiore del 25% valore medio</b>	$(125 \times \text{valore medio}):100$	$(125 \times 134):100 = 167,5$	<b>168</b>
<b>Valore medio - &lt; 25% valore medio</b>			<b>134-167</b>
<b>75% valore medio - valore medio</b>	$(75 \times \text{valore medio}):100$	$(75 \times 134):100 = 100,5$	<b>101-134</b>
<b>Minore del 75% valore medio</b>			<b>&lt;101</b>

121 bacino di utenza per popolazione giovanile raggiungibile in 10 minuti  
(punteggio relativo nei criteri di valutazione del Bando SRD07 – Azione 5)



**SPAZI PUBBLICI  
DA**



**DOMANDE E RISPOSTE DAL PUBBLICO**